Τα 21 Οχυρά της Γραμμής ΜΕΤΑΞΑ

Τα 21 Οχυρά της Γραμμής ΜΕΤΑΞΑ

Την περίοδο 1936- 1940 κατασκευάστηκαν με απόλυτη μυστικότητα ένα πάνω στρατιωτικό αρχιμαιτικό έργο στα βόρεια σύνορα της Ελλάδος, που στηρίζονταν σε 21 οχυρά συγκροτήματα. Σκοπός τους ή εξασφάλιση της εδαφικής ακεραιότητας της Ελλάδος, από την βουλγαρική επιτακτική πολιτική, που αζίωνε εξοδο στο Αιγαίο Πέλαγος.

Τα σημαντικότερα σημεία εισβολής από βορρά που αργυρώθηκαν την περίοδο 1936- 1940, ήταν τα παρακάτω:

α. Όρος Μπέλες (Κερκίνη)

β. Στενωπός Ροϊτικά

γ. Διάβαση Κάλη (ιστανσταλικό του χωριού Άγκιστρο)

δ. Διάβαση Πορτά (δυτικά του Κάτω Νευροκοπίου)

ε. Υψίπεδο Κάτω Νευροκοπίου

στ. Λεκάνης Βώλακος

ζ. Διάβαση Εχίνου (Βορείως της Σάνθης)

η. Διάβαση Νυμφαίας (βορείως της Κομοτηνής)

Όρος Μπέλες (Κερκίνη)

Το όρος Μπέλες εκτείνεται από την λίμνη Δοράνη μέχρι τον ποταμό Στρυμόνα και η κορυφογραμμή του αποτελεί το φυσικό σύνορο της χώρας μας με τη Βουλγαρία. Είναι το μόνο φυσικό γεωγραφικό εμπόδιο που καλύπτει από βορρά τη Θεσσαλονίκη και τις βατικές σιδηροδρομικές γραμμές της βορείου Ελλάδος. Προς τα ελληνικά εδαφος οι απολήξεις του όρους είναι απότομες και δεν παρουσιάζουν πλατώματα για την κατασκευή οχυρωτικών, ενώ η κλιση αρχίζων είναι αδύνατη. Από την κορυφογραμμή (που στα 2/3 της το υψόμετρο κυμαίνεται από 2.020 μέτρα μέχρι 1.600) μέτρα διέρχονται μόνο ημιμονές οδούσες.

Σε περίπτωση ελληνοβουλγαρικού πολέμου το Μπέλες θα έπρεπε να διατηρηθεί ασφαλή σε ελληνική χέρα προκειμένου:

α. Να αποκτηθεί ελευθερία κινήσεων στην περιοχή Σιδηροκάστρου.

β. Να εξασφαλιστεί η ασφάλεια της σιδηροδρομικής γραμμής.

γ. Να διαμορφωθούν ευνοϊκές συνθήκες για ενέργεια ελληνικών δυνάμεων προς την κοίλη του Πετριτσίου.

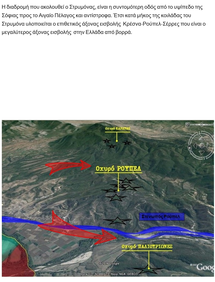

Όρος Μπέλες (Κερκίνη)

Για την απογύρωση της κατεύθυνσης από το βουλγαρικό Πέτριτς προς το Νέο Πετρίτσι κατασκευάστηκαν τεσσαρα (4) οχυρά:

α. Οχυρό ΠΟΠΟΤΛΙΒΙΤΣΑ

β. Οχυρό ΙΣΤΙΜΠΕΗ

γ. Οχυρό ΚΕΛΚΑΓΙΑ

δ. Οχυρό ΑΡΠΑΛΟΥΚΙ

Δευτερεύουσα αποστολή των οχυρών ΠΟΠΟΤΛΙΒΙΤΣΑ και ΙΣΤΙΜΠΕΗ, ήταν η χρήση τους ως βάση εξόρμησης για την ενδιάμεση επιθετικής ενέργειας προς Πέτριτς. Αυτής έτσι και ο λόγω της εγγύτητάς τους προς τη συνοριακή γραμμή.

Δυτικά των οχυρών και για περίπου 25 χιλιόμετρα μέχρι το Τρανδεζίς λόγω του δύσβατου του εδάφους και της επίπτωσης κυριφορεμένης που χαρακτηρίζονταν ως «άβατη εχυρότητα». Δεν ήταν δυνατή η κατασκευή οχυρών. Η ασφάλεια της κυριφορεμένης ή όπως ονομάζονταν «αραιάκτης γραμμής» εξασφαλίζονταν σε λόφους προκειμένους ήταν οργανωμένα σε Κέντρα Αντιστάσεως (Κ.Α.), στα οποία ήταν εντοιγένα και τα 10 σκυρόδετα πολυβολεία του δυτικού Μπέλες.

Στενωπός Ροϊτεά

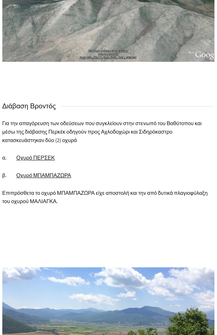

Η στενωπός Ροϊτικά βρίσκεται στα νοιά Σερρών, σχηματίζεται καθως ο ποταμός Στρυμόνας μέο από βορρά προς νότο και συμπίζεται από τους οροτικούς όγκους Μπέλες (Κερκίνη) και Τσηγκλονι (Φωτογρ). Το μήκος της στενωπού είναι περίπου 10 χιλιόμετρα, ενώ το πλάτος της κυμαίνεται από 500 μέτρα έως 2 χιλιόμετρα. Ο ποταμός Στρυμόνας ροκν εκτάθει στη στενωπό, διατρέχει την κοιλάδα της Μαρνονίτσας στη Βουλγαρία. Εκτείνεται στη συνέχεια την κοιλάδα των Σερρών στην Ελλάδα, ώστου τελικά εκβάλει στο Αιγαίο Πέλαγος.

Η διαβοχή που ακολουθεί ο Στρυμόνας, είναι η συντομότερη οδός από το υψπέδο της Σόφιας προς το Αιγαίο Πέλαγος και αντίστροφα. Έτσι κατά μήκος της κοιλάδας του Στρυμόνα υλοποιείται ο επιθετικός άξονας εισβολής Κρέσνα-Ροϊτικά-Σέρρες που είναι ο μεγαλύτερος άξονας εισβολής στην Ελλάδα από βορρά.

Στενωπός Ροϊτεά

Για την εξασφάλιση της στενωπού και την απογύρωση των παράβλων δρομολογίων του ποταμού Στρυμόνα, κατασκευάστηκαν δύο (2) οχυρά:

α. Οχυρό ΠΑΛΙΟΥΡΙΩΝΕΣ

β. Οχυρό ΡΟΥΠΕΑ

Το οχυρό ΡΟΥΠΕΑ, είναι η «Νεοαχερδο» της αρνομιακτικής Γραμμής ΜΕΤΑΞΑ, το μεγαλύτερο από τα 21 οχυρά, καθώς σε αυτόν τον εξόγκα εισβολής, η εμβολς μπορούσε να αναπτύξει μεγάλο αριθμό δυνάμεων, σε αντίθεση με την υπόλοιπη μεθορική γραμμή που περιοριζόταν σε διάβατα ορεινού όγκου. Απώλεια της πόλεως των Σερρών και των πόλεων Σιδηροκάστρου και Σερρών, θα συνεπάγονταν απώλεια της Ανατολικής Μακεδονίας, και θα διακυβεύονταν άμεση η ασφάλεια της Θεσσαλονίκης.

Διάβαση Κάλη

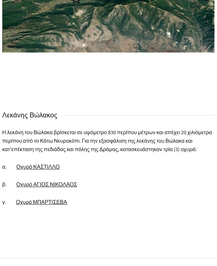

Μεταξύ του όρους Άγκιστρο (Τσηγκλί) και Βροντούς δημιουργείται ένας ομοιρεινός διάδρομος, από τον οποία εμβαίς δυνάμεις μπορούσαν να προωθηθούν τερίτατα προς Αχλαδοχώρι και στη συνέχεια προς την πόλη του Σιδηροκάστρου και Σερρών.

Επιπρόσθετα από τη διάβαση της Κάλης θα μπορούσε να παρακωμφθεί η εχυρά αρμυκρίνη τοποθεσία της στενωπού Ροϊτικά.

Για την εξασφάλιση της διάβασης της Κάλης, αλλά και δευτερεύοντων οδεύσεων του όρους Άγκιστρο που οδηγούσαν στην πόλη του Σιδηροκάστρου, κατασκευάστηκαν δύο (2) οχυρά

α. Οχυρό ΚΑΡΑΤΑΣ

β. Οχυρό ΚΑΛΗ

Το οχυρό ΚΑΡΑΤΑΣ είχε επιπροσθέτα και αποστολή, την ανατολική πλαγιοφύλαξης του οχυρού ΡΟΥΠΕΑ.



Διάβαση Βροντώς

Για την απογύρωση των οδεύσεων που συγκλίνουν στην στενωπό του Βαθύποπου και μέσω της διάβασης Γερακε οδηγούν προς Αχλαδοχώρι και Σιδηροκάστρο κατασκευάστηκαν δύο (2) οχυρά

α. Οχυρό ΠΕΡΣΕΪΚ

β. Οχυρό ΜΠΑΜΠΑΖΟΡΑ

Επιπρόσθετα το οχυρό ΜΠΑΜΠΑΖΟΡΑ είχε αποστολή και την από δυτικά πλαγιοφύλαξη του οχυρού ΜΑΛΑΓΚΑ.

Υψιπέδου Κάτω Νευροκοπίου

Το υψπέδου του Κάτω Νευροκοπίου βρίσκεται σε υψόμετρο 545 μέτρων, απέχει περίπου 12 χιλιόμετρα από την ελληνοβουλγαρικής συνοριακής γραμμής και 40 χιλ. από την πόλη της Δράμας.

Το υψπεδο είναι πεδιάδα τετραγωνικού περίπου σχήματος, πλευρά 8 χλμ. και προσφέρει περιορισμένη κάλυψη από συστάδες δέντρων και μικρούς θάμνους

Μονοδικά χαρακτηριστικά σημεία είναι ένα βραχώδες όρυγμα εμβαδού περίπου ενός τετραγωνικού χλμ. που αποτελεί το κλειδί της τοποθεσίας. Στην βάση του είναι χτισμένο το χωριό Οχυρό.

Από το υψπέδου του Κάτω Νευροκοπίου διέρχεται ο δεύτερος μεγαλύτερος άξονας εισβολής στην Ελλάδα από βορρά μετά τη στενωπό Ροϊτικά.

Μονοδικά χαρακτηριστικά σημεία είναι ένα βραχώδες όρυγμα εμβαδού περίπου ενός τετραγωνικού χλμ. που αποτελεί το κλειδί της τοποθεσίας. Στην βάση του είναι χτισμένο το χωριό Οχυρό

Από το υψπέδου του Κάτω Νευροκοπίου διέρχεται ο δεύτερος μεγαλύτερος άξονας εισβολής στην Ελλάδα από βορρά μετά τη στενωπό Ροϊτικά.

Εχθρικές δυνάμεις μέλων των συνοριακών διάβασων Ακρίνοι και Εξοχής, εύκολα μπορούν να προσεγγίσουν το Κάτω Νευροκοπί, η κατάληψη του οποίου θα τους επέτρεπε:

α. μέσω των διαβάσεων Περάτα και Βροντούς, να προωθήσουν δυνάμεις στην πεδιάδα των Σερρών.

β. μέσω της διάβασης Κοίλοπετρας και στενωπό Γ'ραιτου, να προωθήσουν δυνάμεις στην πεδιάδα της Δράμας.

Απώλεια του υψπεδου Κάτω Νευροκοπίου θα συνεπάγονταν κατάληψη των πόλεων της Δράμας και Καβάλας και θα διακυβεύονταν άμεση η ασφάλεια της Θεσσαλονίκης.

Για την εξασφάλιση του Κάτω Νευροκοπίου κατασκευάστηκαν εξ (6) οχυρά:

α. Οχυρό ΜΑΛΑΓΚΑ

β. Οχυρό ΠΕΡΙΟΦΗ

γ. Οχυρό ΠΑΡΤΑΛΟΥΣΚΑ

δ. Οχυρό ΝΤΑΣΑΒΑΗ

ε. Οχυρό ΛΙΣΣΕ

στ. Οχυρό ΠΥΡΑΜΙΔΟΕΙΔΕΣ

Χαρακτηριστικός της οχύρωσης στην περιοχή του Κάτω Νευροκοπίου ήταν η εγκυρή αντιαρματική άμυνα. Ενδεικτικά φράκτια ότι από τα 24 αντιαρματικά πυρομάχια 17 χτ. που διατίθεκα συνολικά στη Γραμμή ΜΕΤΑΞΑ, τα 13 εξοπλίζαν τα οχυρά του Νευροκοπίου. Η «απόφραξη» του υψπέδου συμπληρώνονταν με ένα αντιαρματικό εμπόδιο μήκους περίπου 3 χλμ. αποτελούμενο από σιδηροτροχιές και σκυροδέτους πασσαλους για επαναχρήσιμοποίηση «δοντια του δράκοντα» και είναι το μεγαλύτερο κώλωμα που κατασκευάστηκε στη Γραμμή ΜΕΤΑΞΑ.

Λεκάνης Βώλακος

Η Λεκάνη του Βώλακα βρίσκεται σε υψόμετρο 830 περίπου μέτρων και απέχει 20 χιλιόμετρα περίπου από το Κάτω Νευροκόπι. Για την εξασφάλιση της λεκάνης του Βώλακα και κατ'επέκταση της πεδιάδος και πόλης της Δράμας, κατασκευάστηκαν τρία (3) οχυρά:

α. Οχυρό ΚΑΣΤΑΝΕΑ

β. Οχυρό ΑΓΙΟΣ ΝΙΚΟΛΑΟΣ

γ. Οχυρό ΜΠΑΡΤΣΕΒΑ

Ροδόπη

Ενδεχόμενη εισβολή στη χώρα μας από τη Θράκη, θα έπρεπε να γίνει μέσω των δύο βασικών οδεύσεων της Ροδόπης:

α. από τη διάβαση του Εχίνου βορείως της Σάνθης

β. τη διάβαση της Νυμφαίας, βορείως της Κομοτηνής

Από εκεί οι εχθρικές δυνάμεις μέσω της διάβασης της Νέας Καρβάλης και οδεύσεων του Νέστου ποταμού, θα μπορούσαν να κινηθούν δυτικά για κατάληψη της Καβάλα και στη συνέχεια να περαφθούν την πόλη της Θεσσαλονίκης.

Σε αυτές τις δύο διαβάσεις κατασκευάστηκαν αντίστοιχα δύο ομώνυμα οχυρά:

α. Οχυρό ΕΧΙΝΟΣ

β. Οχυρό ΝΥΜΦΑΙΑ

Χαρακτηριστικό των δύο οχυρών της Ροδόπης, ήταν ότι δεν είχαν πλαγιοφύλαξη και αλληλοκάλυψη άλλων οχυρών, ενώ το υποστυλίδιο ολικά και σιδηροδρομικό δίκτυο δεν ευνοούσε την προωθήσεις δυνάμεων για την υποστήριξη τους. Γίναιτι το λόγω η αυτονομία των οχυρών ΕΧΙΝΟΥ και ΝΥΜΦΑΙΑΣ ση συρομμμή, τροφή και νερό-απέχρυσαν στις 15 ημέρες, ενώ το υπόλοιπα οχυρά της Γραμμής ΜΕΤΑΞΑ είχαν αυτονομία για 10 ημέρες. Επίσης δευτερεύουσες οδούσες της ορεσινής Ροδόπης, μπορούσαν να χρησιμοποιηθούν για την παράκαμψη των οχυρωμένων τοποθεσιών.

©2023 metaxasline.org - by Computer Experts